



**КОМИТЕТ ИМУЩЕСТВЕННЫХ ОТНОШЕНИЙ
АДМИНИСТРАЦИИ ПЕРМСКОГО МУНИЦИПАЛЬНОГО ОКРУГА**

РЕШЕНИЕ

о размещении объектов № 3571

Пермский край
Пермский округ

14.12.2023

Комитет имущественных отношений администрации Пермского муниципального округа разрешает Акционерному обществу «Газпром газораспределение Пермь» (ИНН 5902183841, ОГРН 1025900512670, почтовый адрес: 614000, г. Пермь, ул. Петропавловская, 43)

размещение объекта «Газопровод давлением до 1.2 Мпа, для размещения которого не требуется разрешения на строительство»

на землях государственная собственность на которые не разграничена

на срок 1 год

Местоположение: Пермский край, м.о. Пермский, д. Кондратово, ул. Янтарная, д. 22

Приложение: схема предполагаемых к использованию земель или части земельного участка.

Особые условия использования:

- 1) При размещении газопровода учесть параметры ширины проезда улично-дорожной сети, во избежание сужения полосы отвода дороги.
- 2) При условии получения разрешения на производство земляных работ.

Заместитель председателя комитета



(подпись, печать)

М.В. Королева

Схема предполагаемых к использованию земель или части земельного участка

Каталог координат, м

Объект: Газопровод давлением до 1.2 Мпа, для размещения которого не требуется разрешения на строительство

Местоположение: расположенных по адресу: Пермский край, м.о. Пермский, д. Кондратово, ул. Янтарная, д. 22

Площадь земель или части земельного участка, кв.м.: 759








Категория земель: земли населенных пунктов

Вид разрешенного использования: -

Описание границ смежных землепользователей:


- От точки н1 до точки н2 - земельный участок с кадастровым номером 59:32:3410001:63
- От точки н2 до точки н10 - земли общего пользования
- От точки н10 до точки н11 - земельный участок с кадастровым номером 59:32:3410001:821
- От точки н11 до точки н13 - земельный участок с кадастровым номером 59:32:3410001:417
- От точки н13 до точки н14 - земельный участок с кадастровым номером 59:32:3410001:1247
- От точки н14 до точки н15 - земельный участок с кадастровым номером 59:32:3410001:522
- От точки н15 до точки н16 - земельный участок с кадастровым номером 59:32:3410001:2500
- От точки н16 до точки н17 - земельный участок с кадастровым номером 59:32:3410001:510
- От точки н17 до точки н19 - земли общего пользования
- От точки н19 до точки н20 - земельный участок с кадастровым номером 59:32:3410001:772
- От точки н20 до точки н21 - земельный участок с кадастровым номером 59:32:3410001:1168
- От точки н21 до точки н1 - земли общего пользования

Условные обозначения:

-  - предполагаемый участок земель, на которых планируется размещение объекта
-  :63 - границы и номер земельного участка, сведения о которых внесены в ЕГРН
-  :3572 - границы и номер объекта капитального строительства, сведения о которых внесены в ЕГРН
-  - граница кадастрового квартала
-  59:00-6.2027 - зоны с особыми условиями использования территории, сведения о которых внесены в ЕГРН
-  :3У1 - обозначение запрашиваемого земельного участка
-  н1 - характеристическая точка границ земель или части земельного участка
- 59:32:3410001 - номер кадастрового квартала

№ точки границы	X	Y
н1	515016.86	2223232.72
н2	515019.40	2223235.85
н3	515018.32	2223236.69
н4	515048.57	2223274.18
н5	515086.33	2223320.07
н6	515114.33	2223354.74
н7	515121.20	2223363.69
н8	515144.45	2223393.20
н9	515141.17	2223395.55
н10	515137.42	2223390.97
н11	515118.65	2223364.63
н12	515116.08	2223361.49
н13	515104.98	2223347.59
н14	515091.77	2223333.05
н15	515079.01	2223317.76
н16	515065.94	2223301.68
н17	515060.91	2223295.67
н18	515045.47	2223276.70
н19	515024.31	2223250.47
н20	515016.81	2223239.44
н21	515013.29	2223235.44
н1	515016.86	2223232.72



Заявитель:  / Егошина И.В.
МП (подпись, расшифровка подписи)

Масштаб 1:700

(для юридических лиц и индивидуальных предпринимателей)